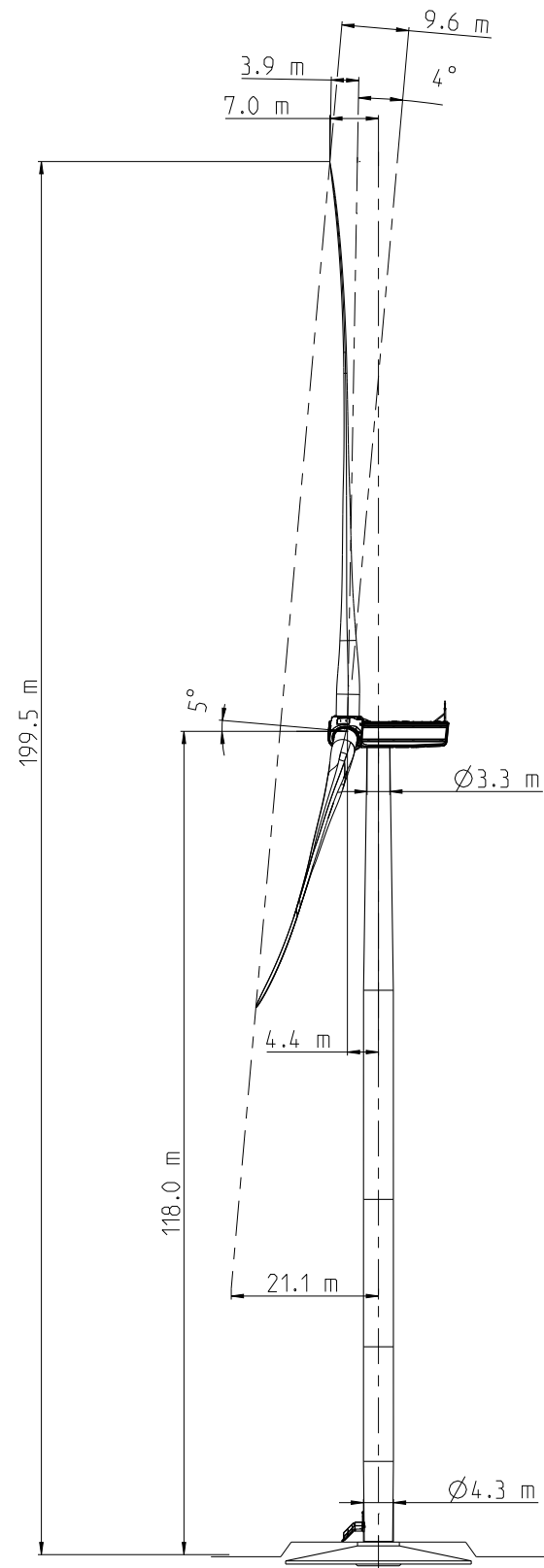

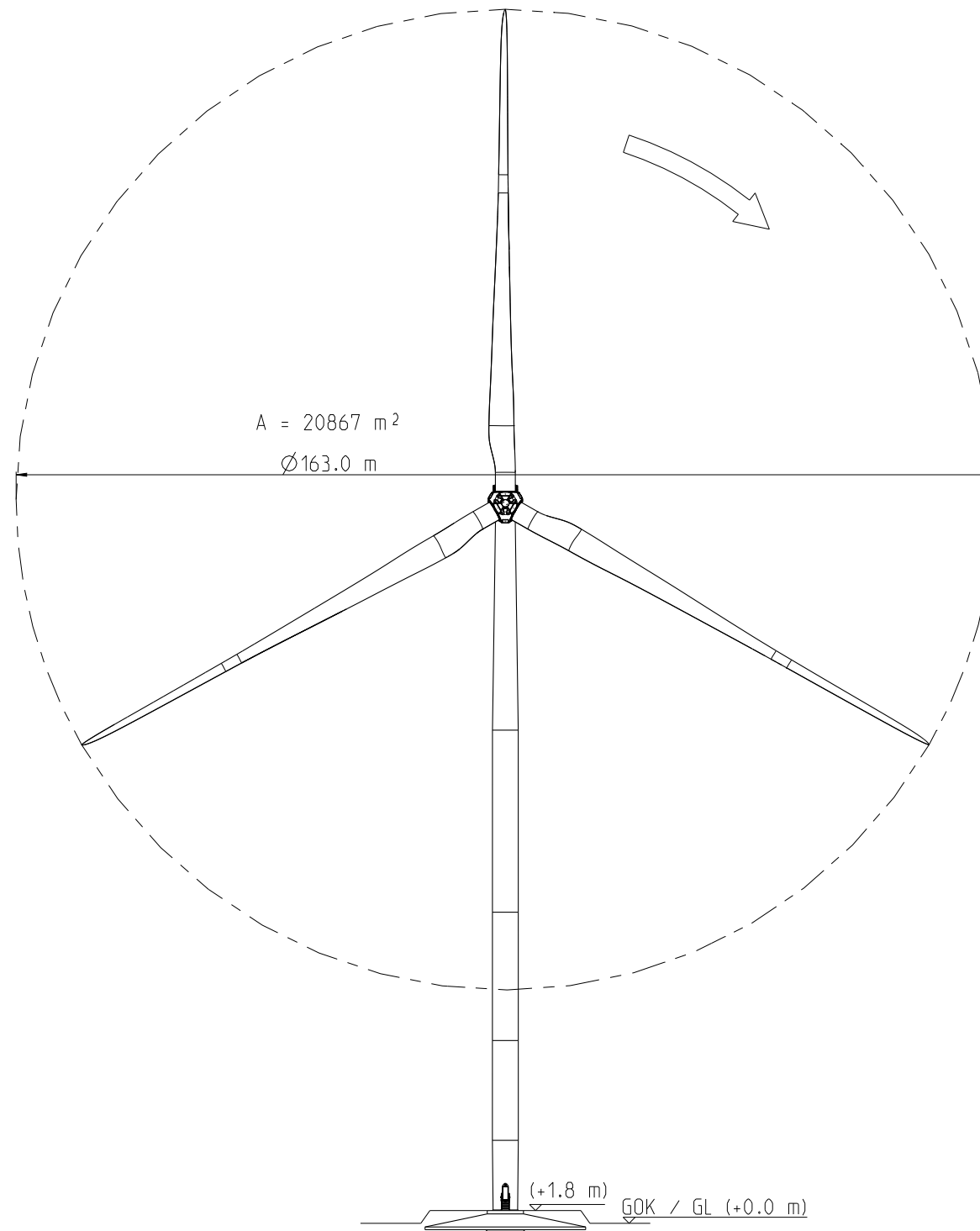


Nacelle



Vue de coté



Vue de face

# PARC EOLIEN DES GENÉVRIERS

Département du Loiret (45)

## Plan des façades des éoliennes

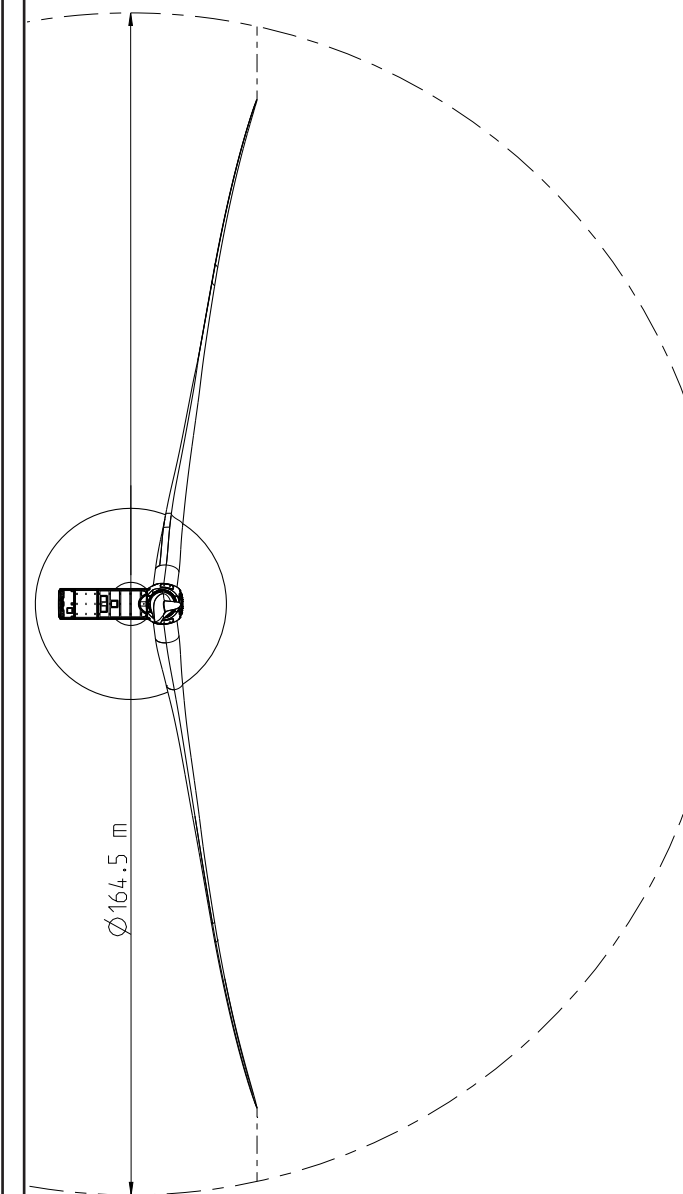


VSB

VSB énergies nouvelles  
Parc Oberthur  
74 C Rue de Paris  
35000 RENNES  
Tél. : 02 99 23 99 50  
www.vsb-energies.fr

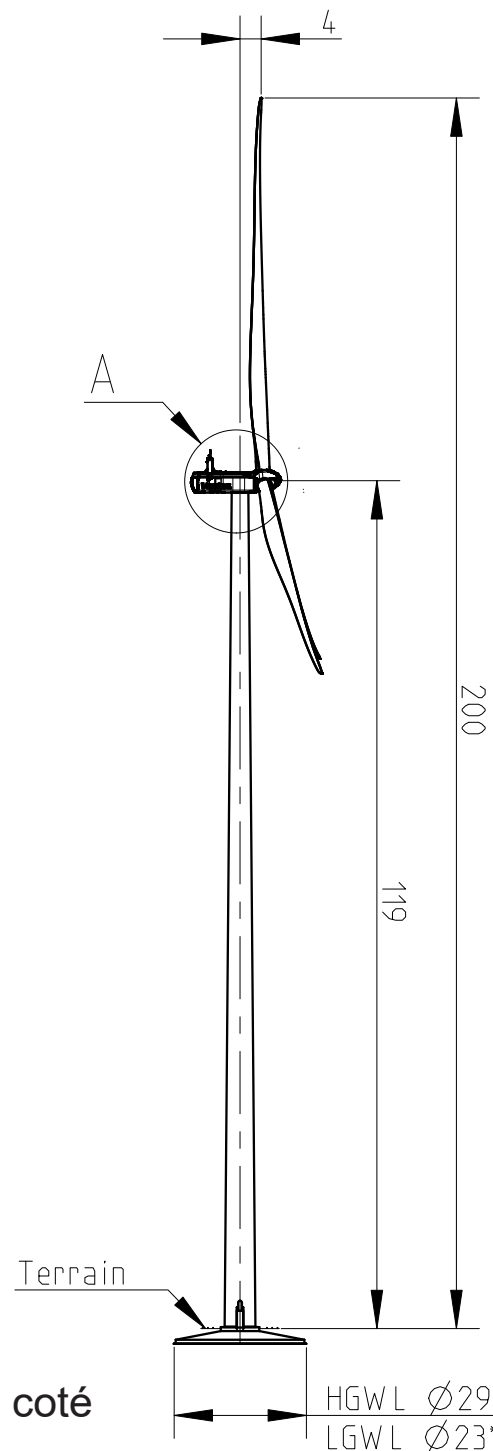
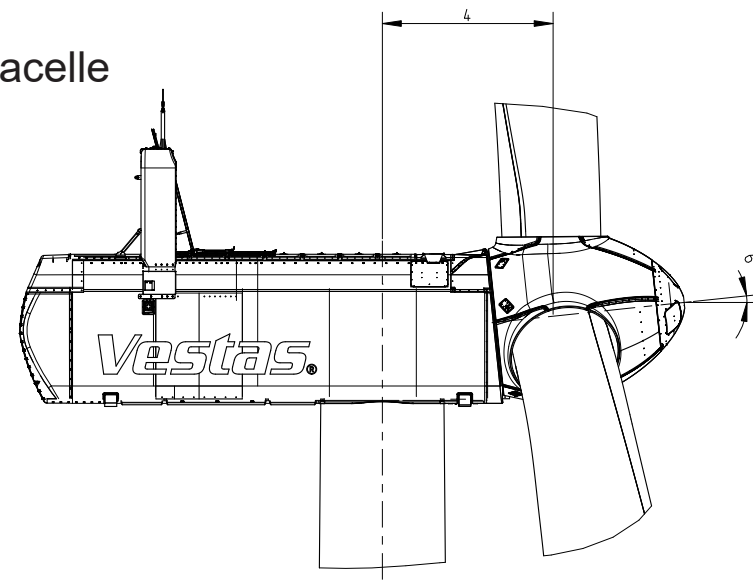
Date : 01/07/2021

## Vue de dessus



Vestas V162 HH119 m

Nacelle

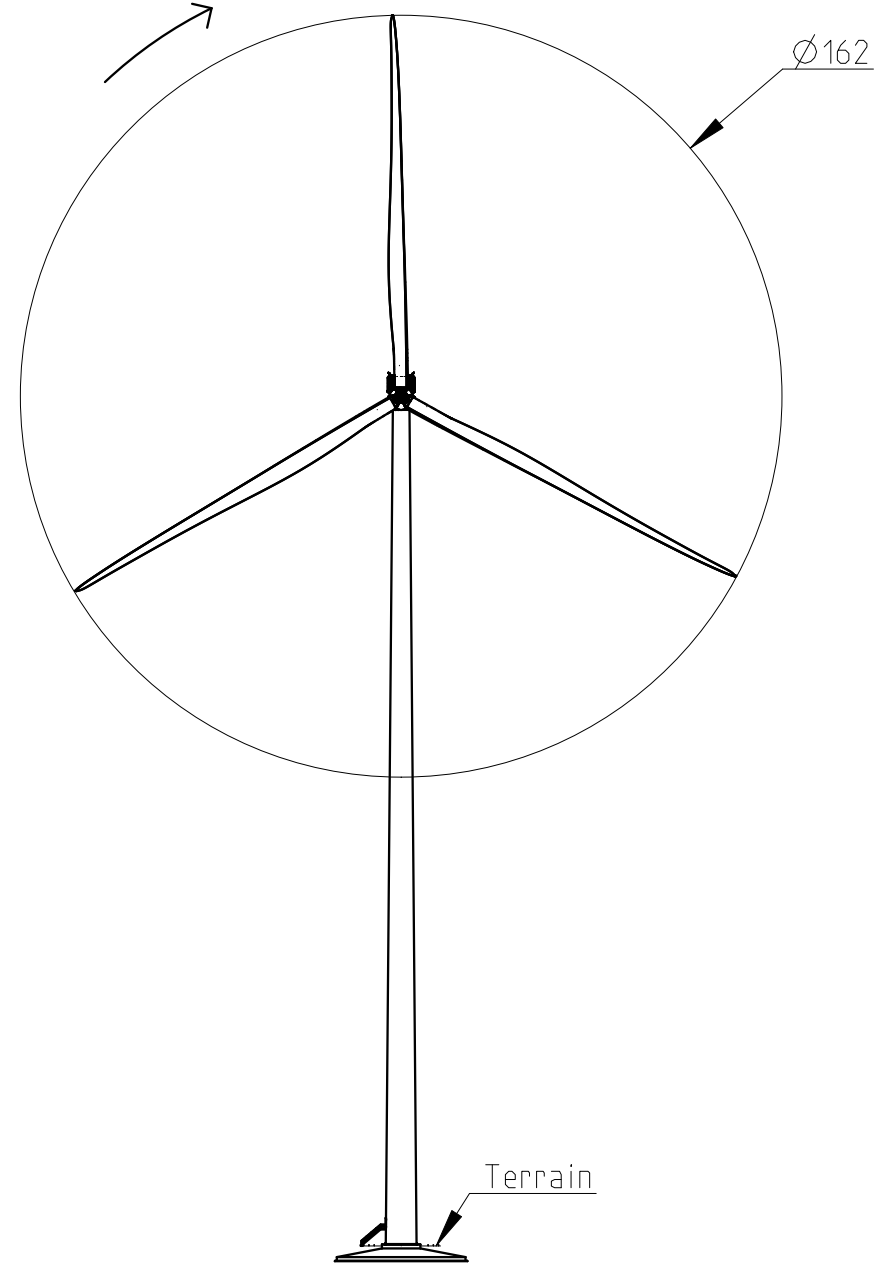


Vue de coté

HGWL  $\varnothing 29^*$   
 LGWL  $\varnothing 23^*$

\* Le diamètre des fondations est indicatif et dépend de l'état réel du site

Direction of Rotation



Vue de face

# PARC EOLIEN DES GENÉVRIERS

Département du Loiret (45)

## Plan des façades des éoliennes

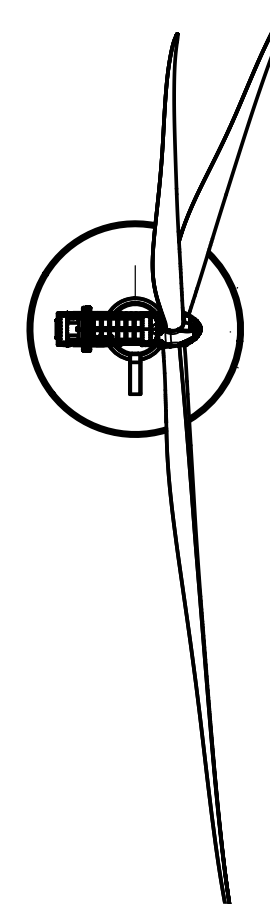


# VSB

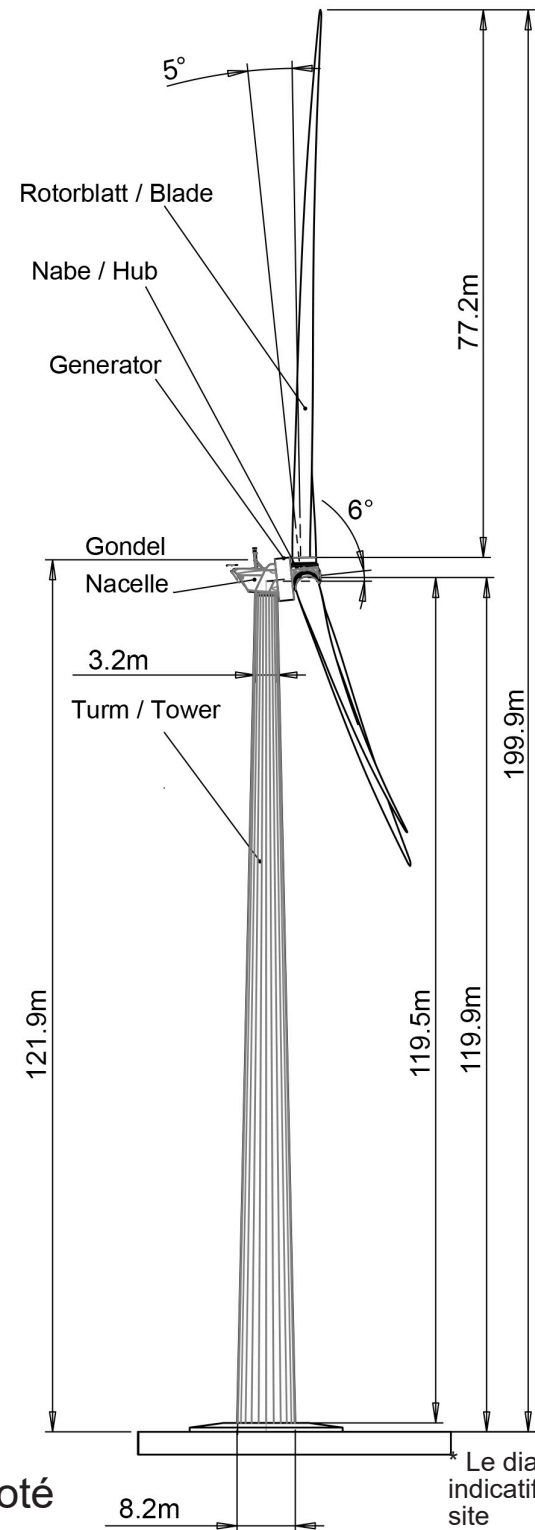
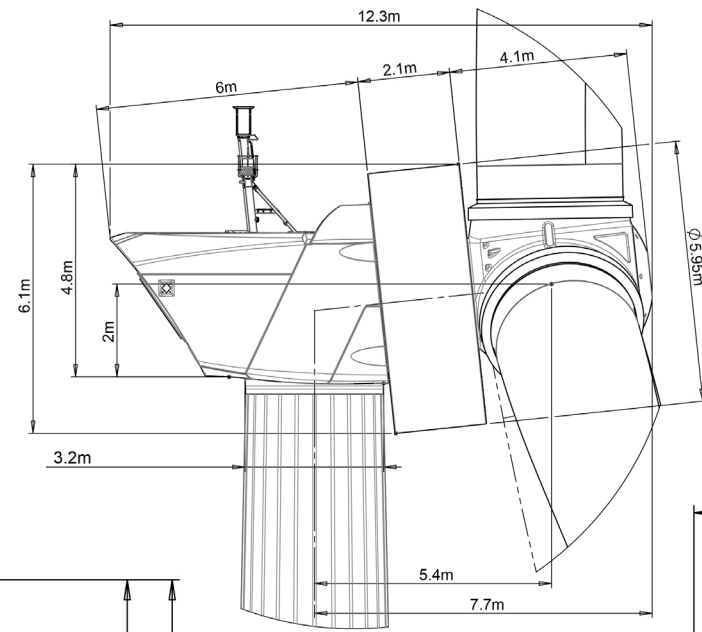
VSB énergies nouvelles  
 Parc Oberthur  
 74 C Rue de Paris  
 35000 RENNES  
 Tél. : 02 99 23 99 50  
 www.vsb-energies.fr

Date : 01/07/2021

### Vue de dessus

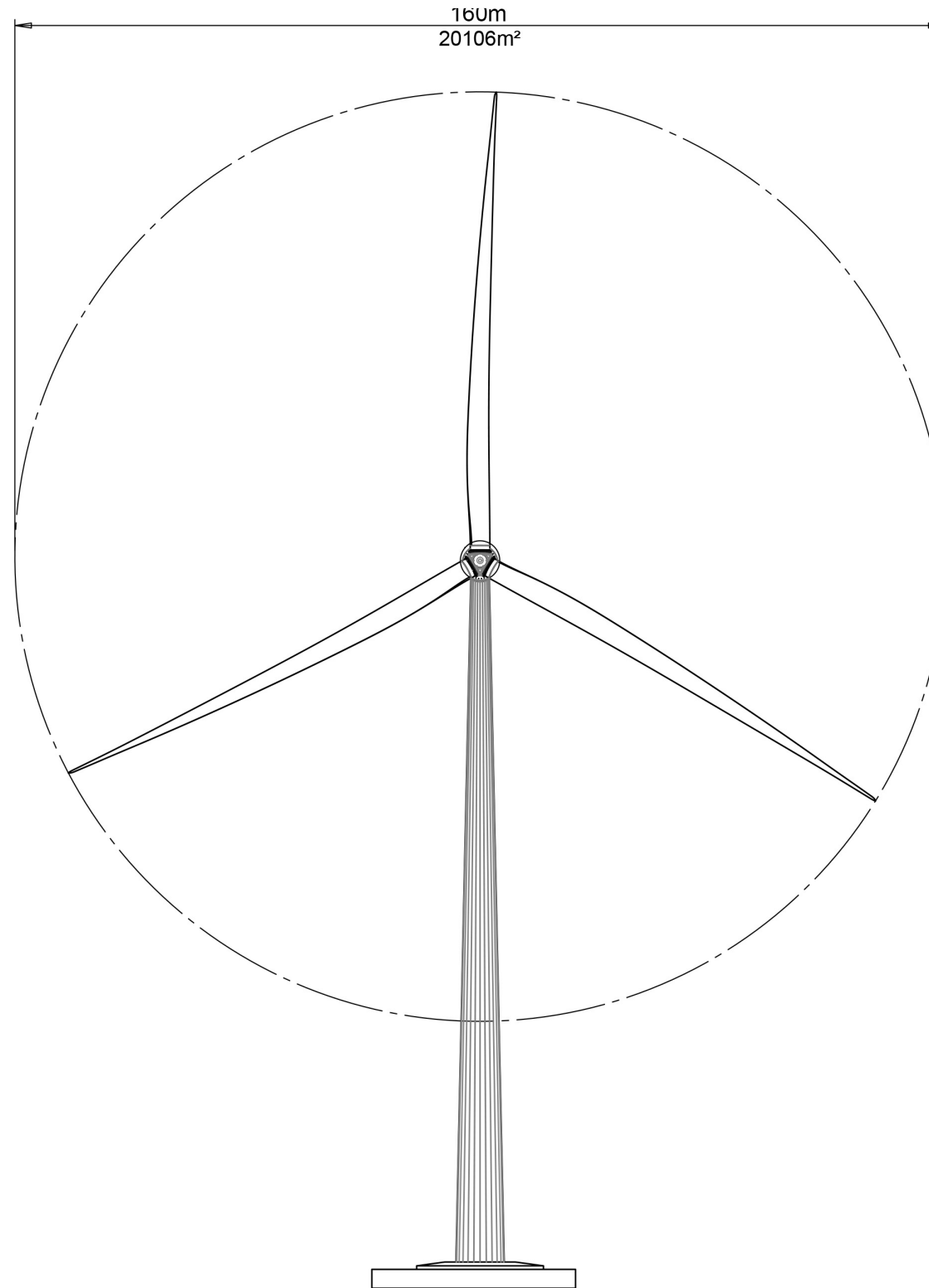


Enercon E160 HH120m  
Nacelle

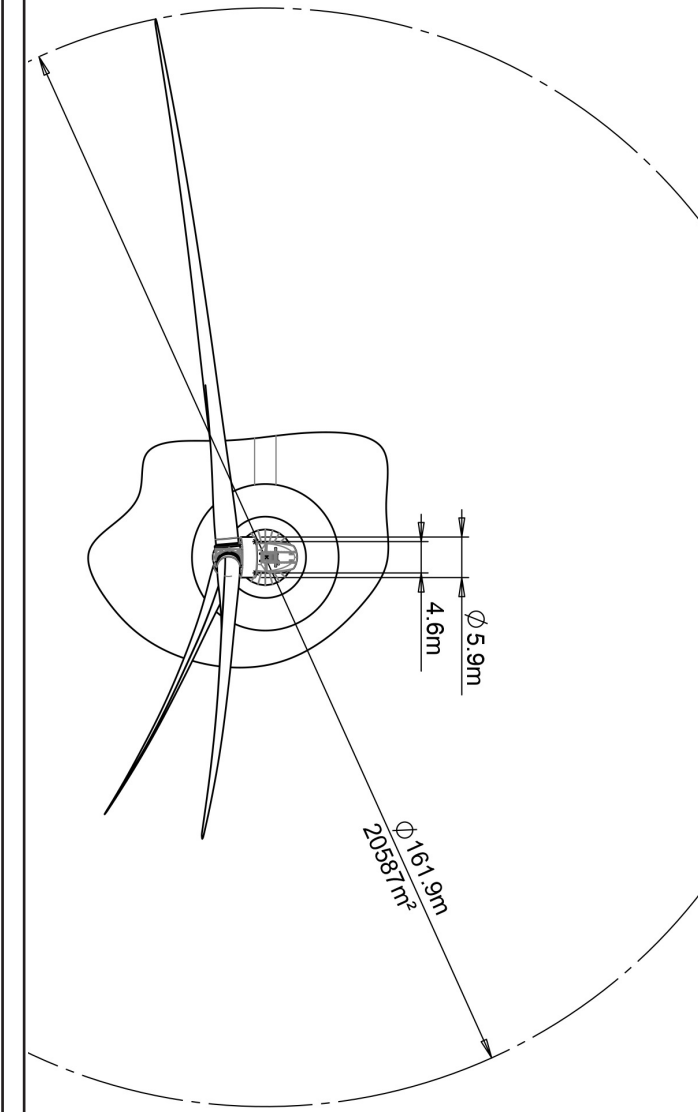


Vue de coté

\* Le diamètre des fondations est indicatif et dépend de l'état réel du site



Vue de face



PARC EOLIEN  
DES GENÉVRIERS

Département du Loiret (45)

Plan des façades  
des éoliennes

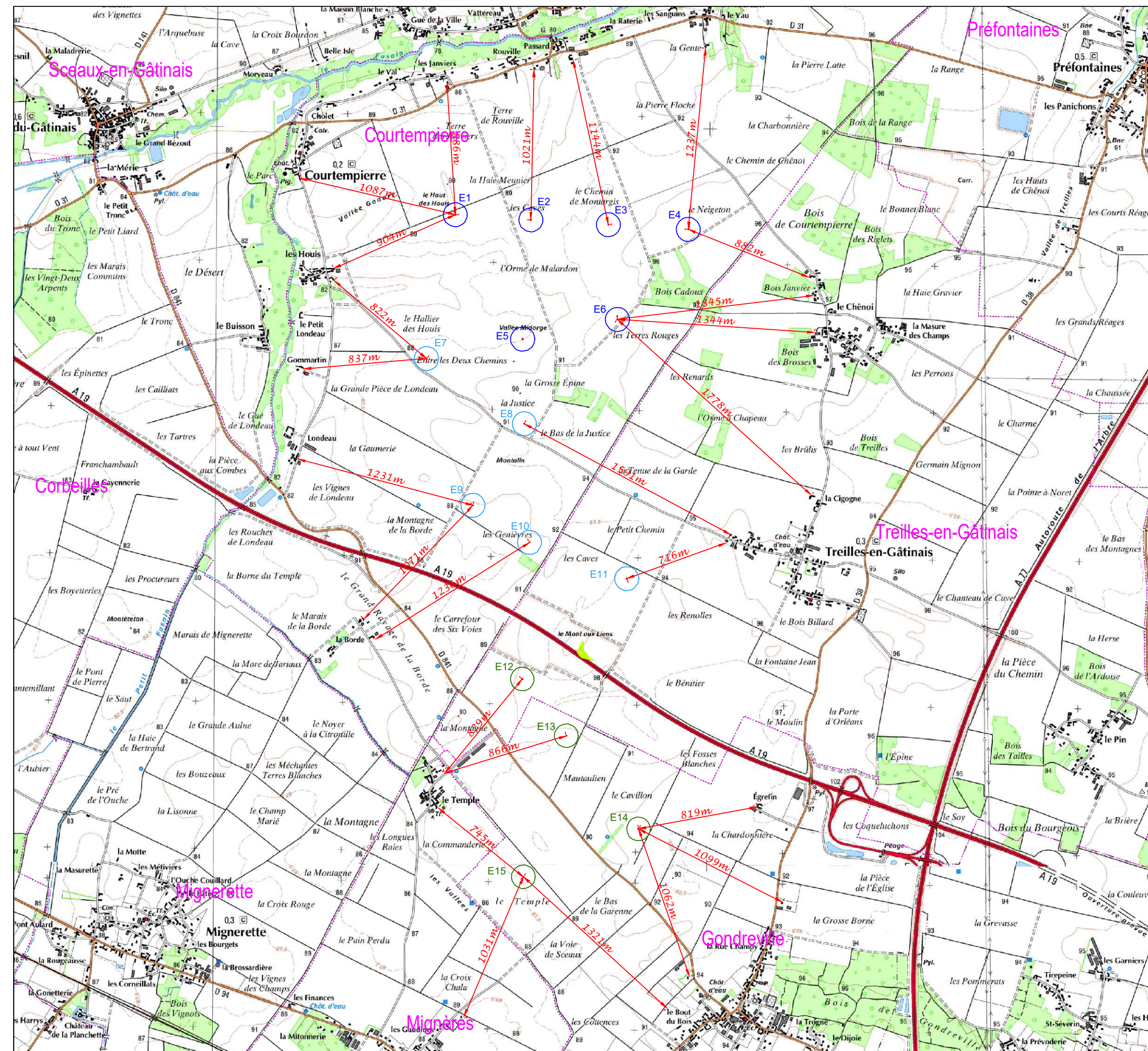


VSB

VSB énergies nouvelles  
Parc Oberthur  
74 C Rue de Paris  
35000 RENNES  
Tél. : 02 99 23 99 50  
www.vsb-energies.fr

Date : 01/07/2021





# PARC EOLIEN DES GENÉVRIERS

Département du Loir-et-Cher (45)


Distances entre les éoliennes et les habitations les plus proches



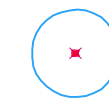
VSB

INTERVENT  
l'élan de l'énergie renouvelable

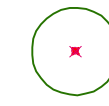
Date	Description	Dessin	Vérifié	Approuvé
05/07/2021	Dépôt DAE	CCK	LG	



Axe des éoliennes et survol des pales  
Parc éolien des Génévriers Nord 1




Axe des éoliennes et survol des pales  
Parc éolien des Génévriers Nord 2



Axe des éoliennes et survol des pales  
Parc éolien des Génévriers Sud

Echelle : 1/25 000

FORMAT : A3





# EOLIENNES DES GENEVRIERS NORD 1&2 ET SUD

Département du Loiret (45)

## Plan de situation



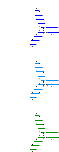
**VSB**

**INTERVENT**

l'élan de l'énergie renouvelable

Code projet : CTP


Date : 08/07/2021



Genévriers nord 1

Genévriers nord 2

Genévriers sud



6 km autour des projets éoliens



Limites communales

### Communes dans les 6 km

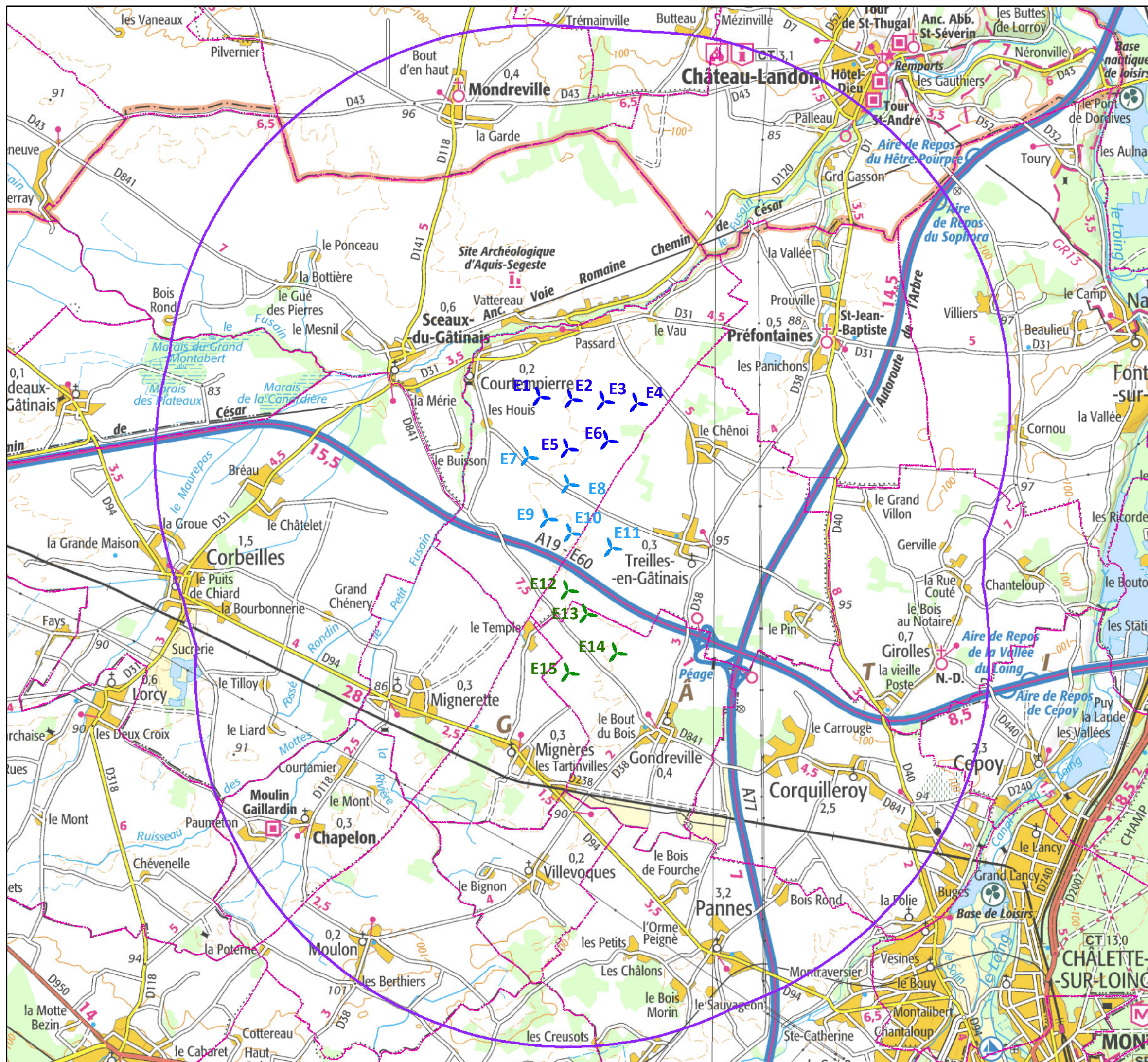
Bordeaux-en-Gâtinais	Mignères
Cepoy	Mignerette
Chapelon	Mondreville
Château-Landon	Moulon
Chenou	Nargis
Corbeilles	Pannes
Corquilleroy	Préfontaines
Courtempierre	Saint-Maurice-sur-Fessard
Girolles	Sceaux-du-Gâtinais
Gondreville	Treilles-en-Gâtinais
Lorcy	Villevoques

Echelle : 1/25 000

Format : A3

Création : CCK

CdP : LG





# EOLIENNES DES GENÉVRIERS NORD 1

Département du Loiret (45)

Plan de masse  
sur fond IGN














VSB

INTERVENT  
l'élan de l'énergie renouvelable

Date	Description	Dessin	Vérifié	Approuvé
05/07/2021	Dépôt DAE	CCK	LG	

## Aménagements définitifs:

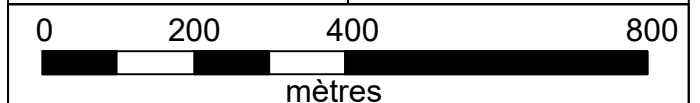
-  Axe des éoliennes et survol des pales  
Parc éolien des Genévriers Nord 1
-  Axe des éoliennes et survol des pales  
Parc éolien des Genévriers Nord 2
-  Axe des éoliennes et survol des pales  
Parc éolien des Genévriers Sud
-  Plateforme de levage
-  Surface stabilisée
-  Voirie existante élargie aménagée
-  Accès à créer
-  Plateforme poste de livraison électrique
-  Poste de livraison électrique (9 x 2.6 x 2.5m) **PdL**
-  Raccordement électrique
-  Limites communales

## Aménagements provisoires:

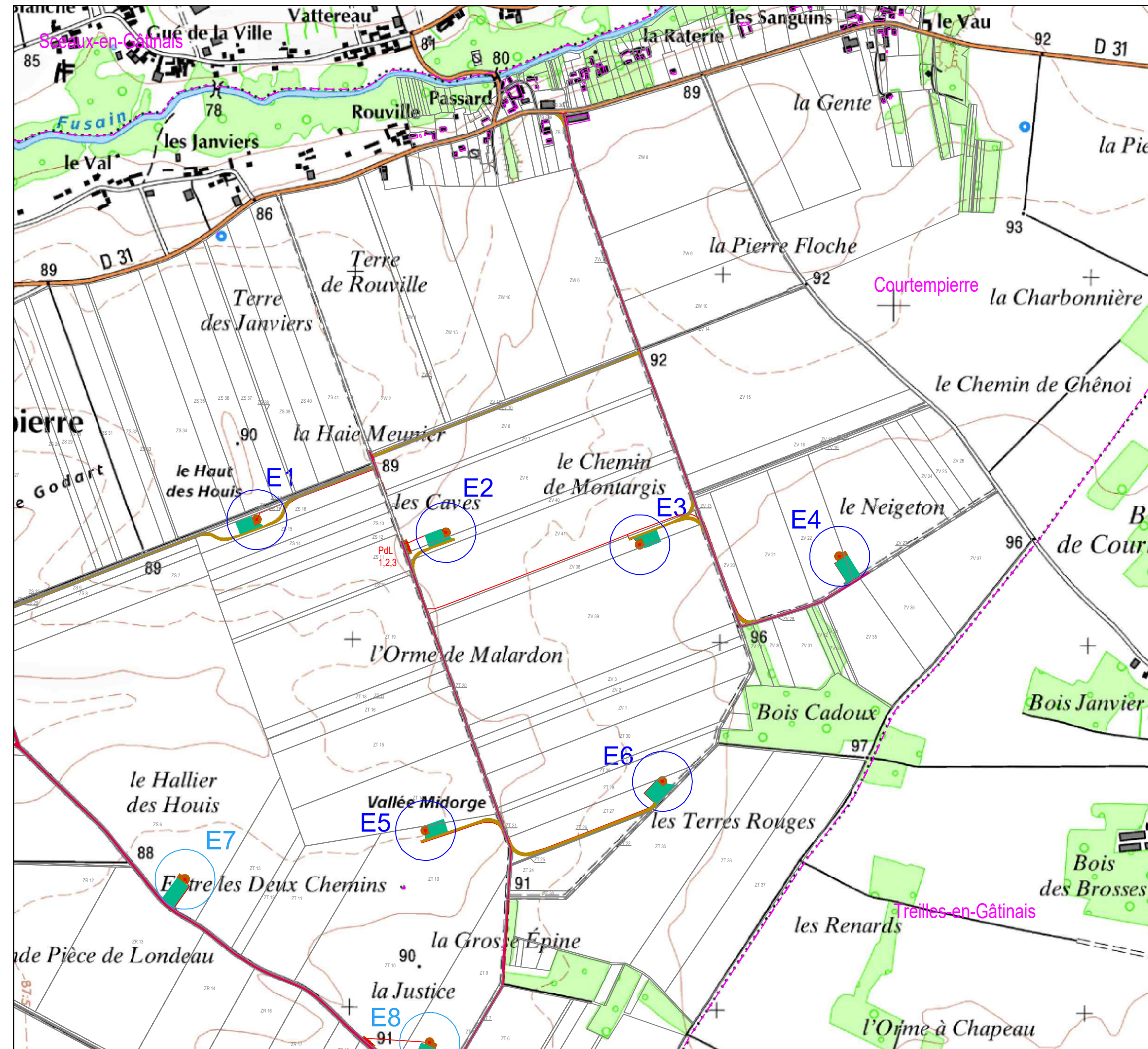
-  Accès autoroute provisoire

Echelle : 1/10 000

FORMAT : A3



Ce document, propriété de VSB et remis à titre confidentiel, ne peut être utilisé, donné, communiqué ou reproduit sans autorisation écrite.





# PARC EOLIEN DES GENÉVRIERS NORD 1

Département du Loiret (45)











Plan de masse  
Eolienne E1



**INTERVENT**  
l'élan de l'énergie renouvelable

Date	Description	Dessin	Vérifié	Approuvé
05/07/2021	Dépôt DAE	CCK	LG	

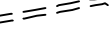



### Aménagements définitifs:

-  Axe des éoliennes et survol des pales  
Parc éolien des Génévriers Nord 1
-  Axe des éoliennes et survol des pales  
Parc éolien des Génévriers Nord 2
-  Axe des éoliennes et survol des pales  
Parc éolien des Génévriers Sud
-  Plateforme de levage
-  Surface stabilisée
-  Voirie existante élargie aménagée
-  Accès à créer
-  Plateforme poste de livraison électrique
-  Poste de livraison électrique (9 x 2.6 x 2.5m)
-  Raccordement électrique

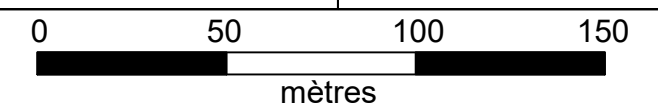
### Aménagements provisoires:

-  Accès autoroute provisoire

### Relevé du Géomètre:

-  Limite chemin
-  Végétation
-  Talus / fossés
-  Réseaux

Echelle : 1/2 000      FORMAT : A3



Courtempierre

# E1

Coordonnées E1 Lambert'93  
X : 672 330  
Y : 6 777 762  
Alt : 89m

ZS 7

ZS 35

ZS 36

ZS 37

ZS 38

ZS 39

ZS 40

ZS 41

ZW 2

ZS 34

ZS 19

ZS 18

ZS 17

ZS 16

ZS 15

ZS 14

ZS 13

ZS 12

ZS 11

ZS 10

# E2

ZV 6

ZV 40

ZV 41

ZV 38

ZV 3

ZV 9

ZS 13

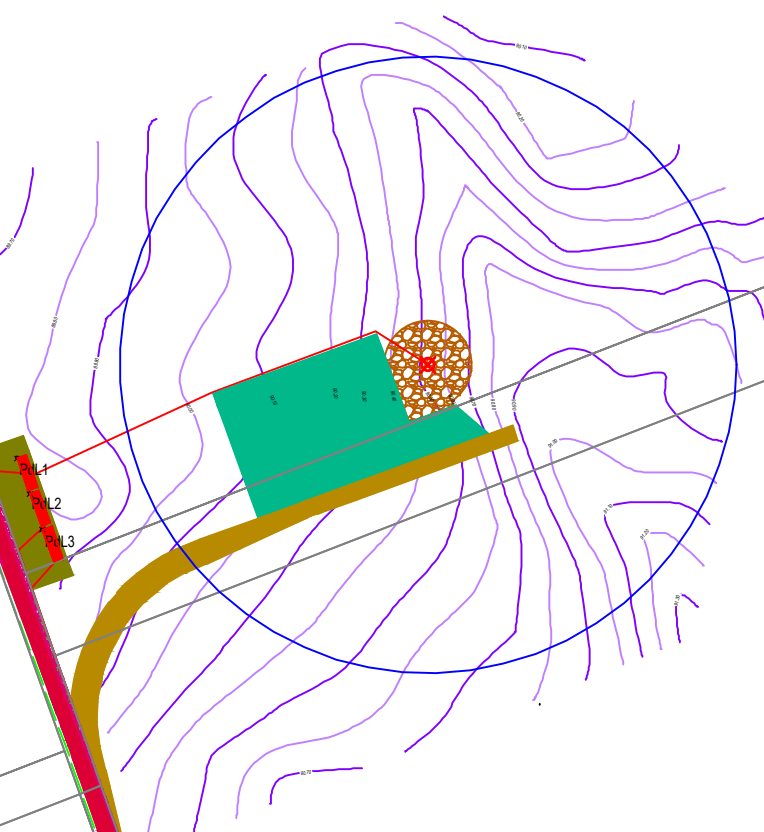
ZS 12

ZS 11

ZS 10

ZT 19

PdL  
1,2,3



Coordonnées E2 Lambert'93  
X : 672 844  
Y : 6 777 727  
Alt : 92m

Courtempierre

## PARC EOLIEN DES GENÉVRIERS NORD 1

Département du Loiret (45)

Plan de masse  
Eolienne E2














VSB


INTERVENT  
l'élan de l'énergie renouvelable

Date	Description	Dessin	Vérifié	Approuvé
05/07/2021	Dépôt DAE	CCK	LG	

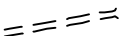



### Aménagements définitifs:

-  Axe des éoliennes et survol des pales  
Parc éolien des Génévriers Nord 1
-  Axe des éoliennes et survol des pales  
Parc éolien des Génévriers Nord 2
-  Axe des éoliennes et survol des pales  
Parc éolien des Génévriers Sud
-  Plateforme de levage
-  Surface stabilisée
-  Voirie existante élargie aménagée
-  Accès à créer
-  Plateforme poste de livraison électrique
-  Poste de livraison électrique (9 x 2.6 x 2.5m)
-  Raccordement électrique
-  Limites communales

### Aménagements provisoires:

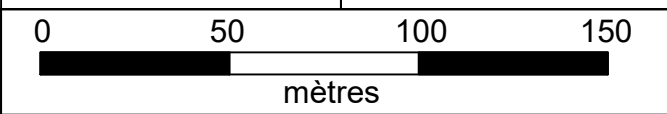
-  Accès autoroute provisoire

### Relevé du Géomètre:

-  Limite chemin
-  Végétation
-  Talus / fossés
-  Réseaux

Echelle : 1/2 000

FORMAT : A3



Ce document, propriété de VSB et remis à titre confidentiel, ne peut être utilisé, donné, communiqué ou reproduit sans autorisation écrite.



Courtempierre

ZV 15

Coordonnées E3 Lambert'93  
 X : 673 370  
 Y : 6 777 694  
 Alt : 93m

ZV 40

E3

ZV 13

ZV 41

ZV 38

ZV 20

# PARC EOLIEN DES GENÉVRIERS NORD 1

Département du Loiret (45)












Plan de masse  
Eolienne E3



**INTERVENT**  
l'élan de l'énergie renouvelable

Date	Description	Dessin	Vérifié	Approuvé
05/07/2021	Dépôt DAE	CCK	LG	

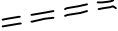



### Aménagements définitifs:

-  Axe des éoliennes et survol des pales  
Parc éolien des Génévriers Nord 1
-  Axe des éoliennes et survol des pales  
Parc éolien des Génévriers Nord 2
-  Axe des éoliennes et survol des pales  
Parc éolien des Génévriers Sud
-  Plateforme de levage
-  Surface stabilisée
-  Voirie existante élargie aménagée
-  Accès à créer
-  Plateforme poste de livraison électrique
-  Poste de livraison électrique (9 x 2.6 x 2.5m)
-  Raccordement électrique
-  Limites communales

### Aménagements provisoires:

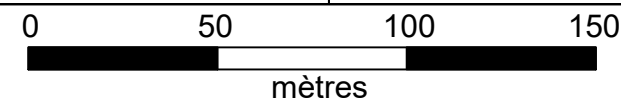
-  Accès autoroute provisoire

### Relevé du Géomètre:

-  Limite chemin
-  Végétation
-  Talus / fossés
-  Réseaux

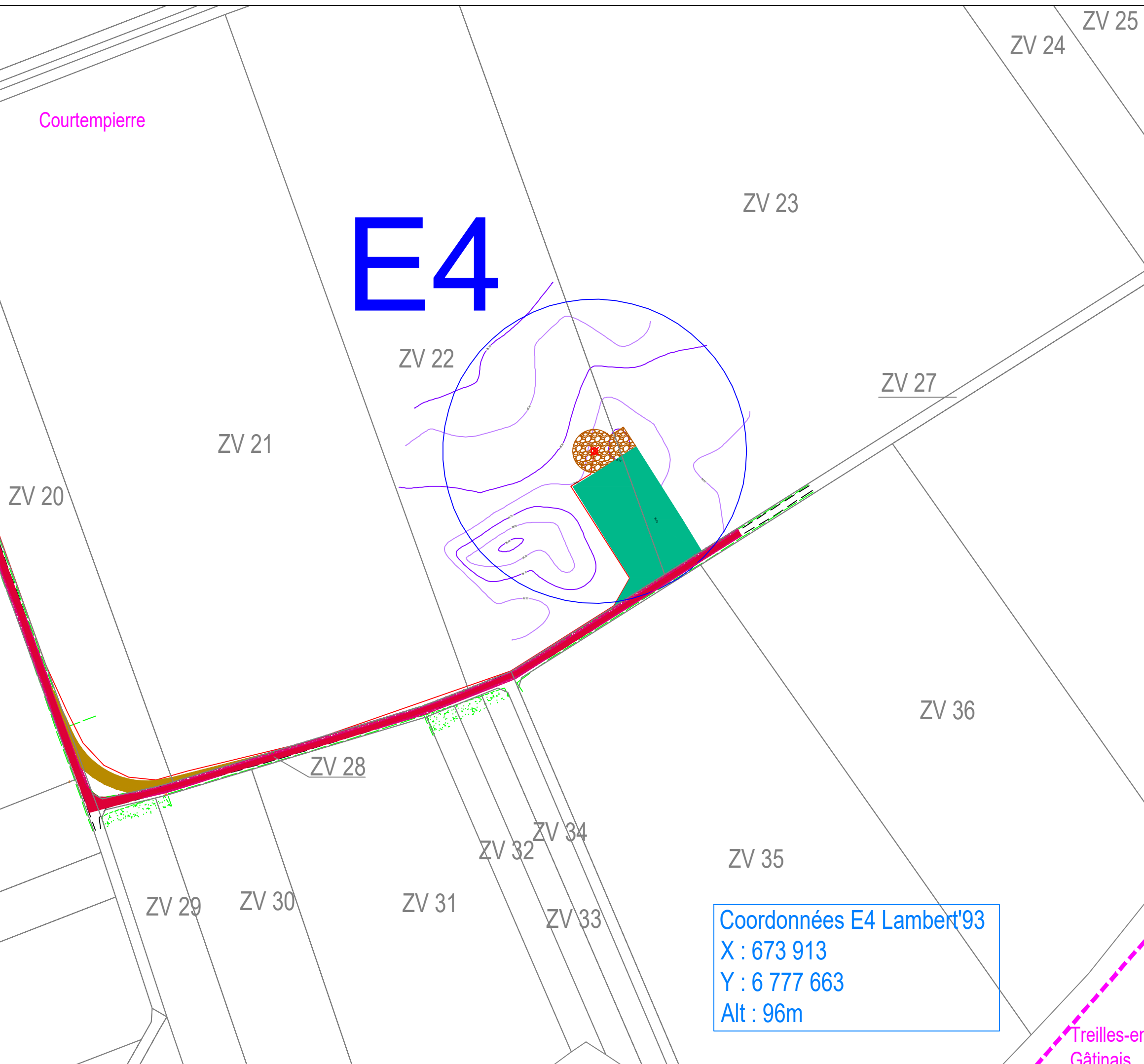
Echelle : 1/2 000

FORMAT : A3



Courtempierre

# E4



Coordonnées E4 Lambert'93  
 X : 673 913  
 Y : 6 777 663  
 Alt : 96m

Treilles-en-Gâtinais

## PARC EOLIEN DES GENÉVRIERS NORD 1

Département du Loiret (45)

Plan de masse  
Eolienne E4



**INTERVENT**  
l'élan de l'énergie renouvelable

Date	Description	Dessin	Vérifié	Approuvé
05/07/2021	Dépôt DAE	CCK	LG	

### Aménagements définitifs:

- Axe des éoliennes et survol des pales Parc éolien des Génévriers Nord 1
- Axe des éoliennes et survol des pales Parc éolien des Génévriers Nord 2
- Axe des éoliennes et survol des pales Parc éolien des Génévriers Sud
- Plateforme de levage
- Surface stabilisée
- Voirie existante élargie aménagée
- Accès à créer
- Plateforme poste de livraison électrique
- Poste de livraison électrique (9 x 2.6 x 2.5m)
- Raccordement électrique

### Aménagements provisoires:

- Accès autoroute provisoire

### Relevé du Géomètre:

- Limite chemin
- Végétation
- Talus / fossés
- Réseaux

Echelle : 1/2 000

FORMAT : A3



Ce document, propriété de VSB et remis à titre confidentiel, ne peut être utilisé, donné, communiqué ou reproduit sans autorisation écrite.



Courtempierre

ZT 18

ZT 17

ZT 16

ZT 20

ZT 15

Coordonnées E5 Lambert'93

X : 672 788

Y : 6 776 918

Alt : 92m

E5

ZT 14

ZT 21

ZT 25

ZT 24

ZT 10

# PARC EOLIEN DES GENÉVRIERS NORD 1

Département du Loiret (45)

Plan de masse  
Eolienne E5











VSB

INTERVENT

l'élan de l'énergie renouvelable

Date	Description	Dessin	Vérifié	Approuvé
05/07/2021	Dépôt DAE	CCK	LG	

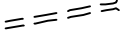



### Aménagements définitifs:

-  Axe des éoliennes et survol des pales  
Parc éolien des Génévriers Nord 1
-  Axe des éoliennes et survol des pales  
Parc éolien des Génévriers Nord 2
-  Axe des éoliennes et survol des pales  
Parc éolien des Génévriers Sud
-  Plateforme de levage
-  Surface stabilisée
-  Voirie existante élargie aménagée
-  Accès à créer
-  Plateforme poste de livraison électrique
-  Poste de livraison électrique (9 x 2.6 x 2.5m)
-  Raccordement électrique

### Aménagements provisoires:

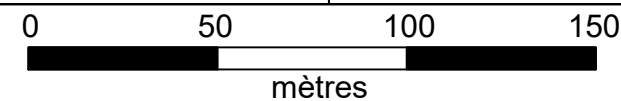
-  Accès autoroute provisoire

### Relevé du Géomètre:

-  Limite chemin
-  Végétation
-  Talus / fossés
-  Réseaux

Echelle : 1/2 000

FORMAT : A3



Courtempierre

ZV 1

ZT 30

E6

ZT 29

ZT 28

ZT 27

ZT 26

ZT 22

ZT 35

ZT 36

ZT 37

25

ZT 30

Coordonnées E6 Lambert'93  
X : 673 432  
Y : 6 777 051  
Alt : 93m

# PARC EOLIEN DES GENÉVRIERS NORD 1

Département du Loiret (45)

Plan de masse  
Eolienne E6



VSB

INTERVENT  
l'élan de l'énergie renouvelable

Date	Description	Dessin	Vérifié	Approuvé
05/07/2021	Dépôt DAE	CCK	LG	

### Aménagements définitifs:

- Axe des éoliennes et survol des pales Parc éolien des Génévriers Nord 1
- Axe des éoliennes et survol des pales Parc éolien des Génévriers Nord 2
- Axe des éoliennes et survol des pales Parc éolien des Génévriers Sud
- Plateforme de levage
- Surface stabilisée
- Voirie existante élargie aménagée
- Accès à créer
- Plateforme poste de livraison électrique
- Poste de livraison électrique (9 x 2.6 x 2.5m)
- Raccordement électrique

### Aménagements provisoires:

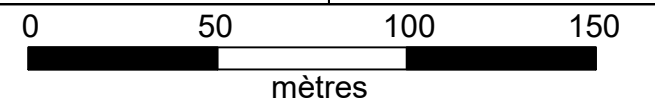
- Accès autoroute provisoire

### Relevé du Géomètre:

- Limite chemin
- Végétation
- Talus / fossés
- Réseaux

Echelle : 1/2 000

FORMAT : A3





Courtempierre

ZS 13

ZS 12

E2

ZV 6

ZS 11

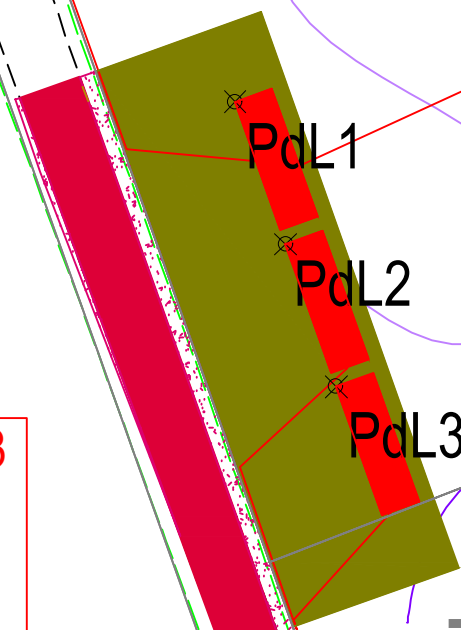
ZV 40

ZV 41

Coordonnées PdL1 Lambert'93  
 X : 672 735  
 Y : 6 777 702  
 Alt : 90m

Coordonnées PdL2 Lambert'93  
 X : 672 738  
 Y : 6 777 693  
 Alt : 90m

Coordonnées PdL3 Lambert'93  
 X : 672 742  
 Y : 6 777 684  
 Alt : 90m



# PARC EOLIEN DES GENÉVRIERS NORD 1

Département du Loiret (45)

Plan de masse  
Postes de livraison électrique PdL1,2 & 3












VSB

INTERVENT  
l'élan de l'énergie renouvelable

Date	Description	Dessin	Vérifié	Approuvé
05/07/2021	Dépôt DAE	CCK	LG	

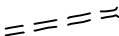



### Aménagements définitifs:

-  Axe des éoliennes et survol des pales  
Parc éolien des Genévriers Nord 1
-  Axe des éoliennes et survol des pales  
Parc éolien des Genévriers Nord 2
-  Axe des éoliennes et survol des pales  
Parc éolien des Genévriers Sud
-  Plateforme de levage
-  Surface stabilisée
-  Voirie existante élargie aménagée
-  Accès à créer
-  Plateforme poste de livraison électrique
-  Poste de livraison électrique (9 x 2.6 x 2.5m)
-  Raccordement électrique

### Aménagements provisoires:

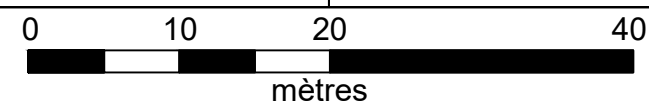
-  Accès autoroute provisoire

### Relevé du Géomètre:

-  Limite chemin
-  Végétation
-  Talus / fossés
-  Réseaux

Echelle : 1/500

FORMAT : A3





# EOLIENNES DES GENÉVRIERS NORD 2

Département du Loiret (45)

Plan de masse  
sur fond IGN














VSB

INTERVENT  
l'élan de l'énergie renouvelable

Date	Description	Dessin	Vérifié	Approuvé
05/07/2021	Dépôt DAE	CCK	LG	

## Aménagements définitifs:

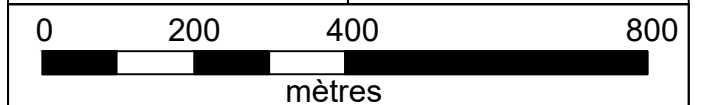
-  Axe des éoliennes et survol des pales  
Parc éolien des Génévriers Nord 1
-  Axe des éoliennes et survol des pales  
Parc éolien des Génévriers Nord 2
-  Axe des éoliennes et survol des pales  
Parc éolien des Génévriers Sud
-  Plateforme de levage
-  Surface stabilisée
-  Voirie existante élargie aménagée
-  Accès à créer
-  Plateforme poste de livraison électrique
-  Poste de livraison électrique (9 x 2.6 x 2.5m)
-  Raccordement électrique
-  Limites communales

## Aménagements provisoires:

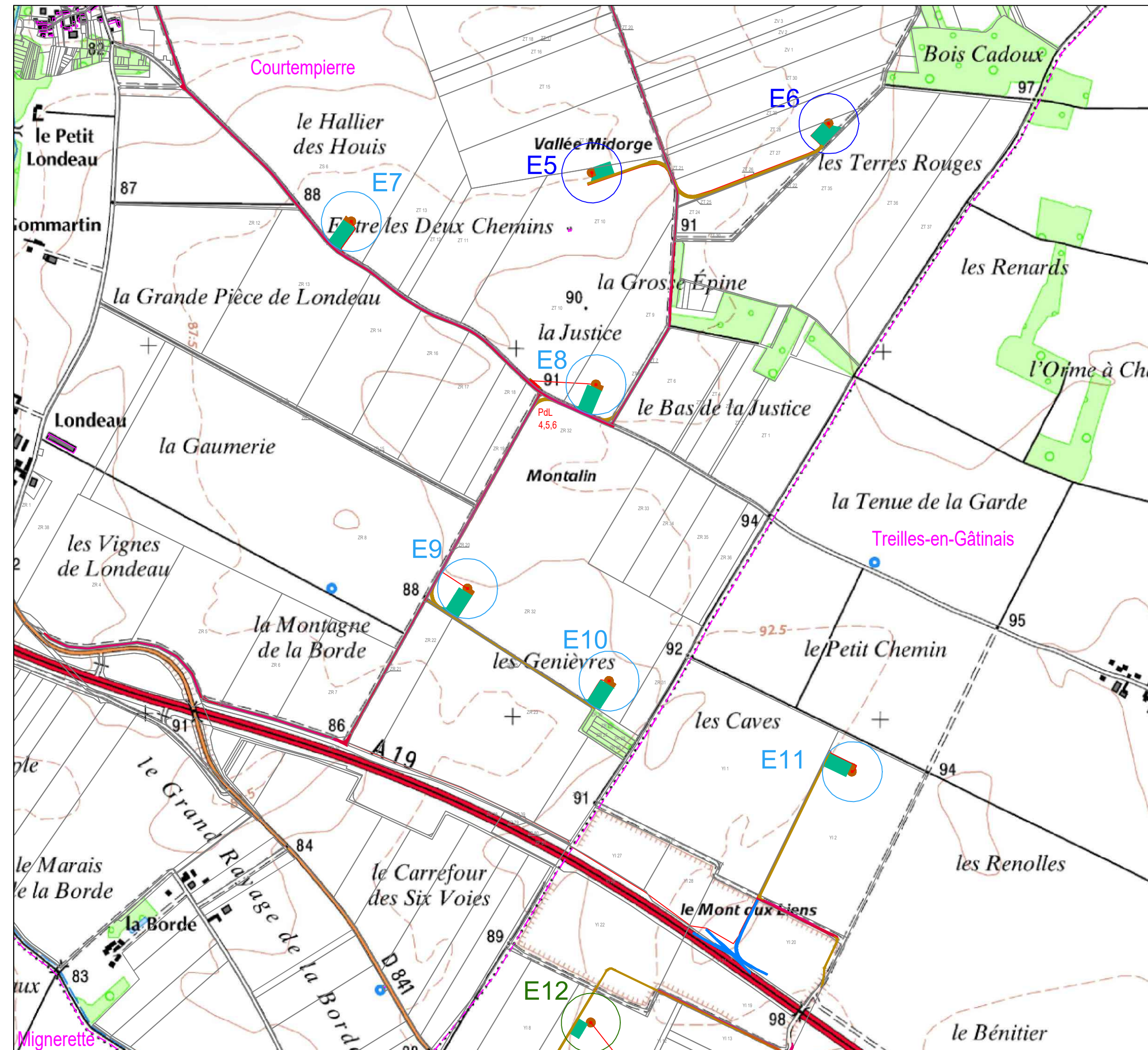
-  Accès autoroute provisoire

Echelle : 1/10 000

FORMAT : A3



Ce document, propriété de VSB et remis à titre confidentiel, ne peut être utilisé, donné, communiqué ou reproduit sans autorisation écrite.





Courtempierre

ZS 6

E7

ZT 13

ZR 12

ZT 12

ZT 11

ZR 13

ZR 14

Coordonnées E7 Lambert'93

X : 672 135

Y : 6 776 785

Alt : 88m

# PARC EOLIEN DES GENÉVRIERS NORD 2

Département du Loiret (45)

Plan de masse  
Eolienne E7













VSB

INTERVENT  
l'élan de l'énergie renouvelable

Date	Description	Dessin	Vérifié	Approuvé
05/07/2021	Dépôt DAE	CCK	LG	

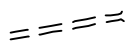



### Aménagements définitifs:

-  Axe des éoliennes et survol des pales  
Parc éolien des Génévriers Nord 1
-  Axe des éoliennes et survol des pales  
Parc éolien des Génévriers Nord 2
-  Axe des éoliennes et survol des pales  
Parc éolien des Génévriers Sud
-  Plateforme de levage
-  Surface stabilisée
-  Voirie existante élargie aménagée
-  Accès à créer
-  Plateforme poste de livraison électrique
-  Poste de livraison électrique (9 x 2.6 x 2.5m)
-  Raccordement électrique

### Aménagements provisoires:

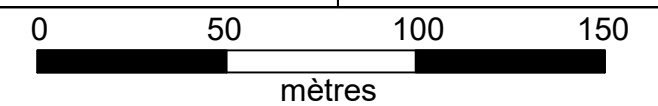
-  Accès autoroute provisoire

### Relevé du Géomètre:

-  Limite chemin
-  Végétation
-  Talus / fossés
-  Réseaux

Echelle : 1/2 000

FORMAT : A3



# PARC EOLIEN DES GENÉVRIERS NORD 2

Département du Loiret (45)











Plan de masse  
Eolienne E8



**INTERVENT**  
l'élan de l'énergie renouvelable

Date	Description	Dessin	Vérifié	Approuvé
05/07/2021	Dépôt DAE	CCK	LG	

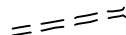



### Aménagements définitifs:

-  Axe des éoliennes et survol des pales  
Parc éolien des Génévriers Nord 1
-  Axe des éoliennes et survol des pales  
Parc éolien des Génévriers Nord 2
-  Axe des éoliennes et survol des pales  
Parc éolien des Génévriers Sud
-  Plateforme de levage
-  Surface stabilisée
-  Voirie existante élargie aménagée
-  Accès à créer
-  Plateforme poste de livraison électrique
-  Poste de livraison électrique (9 x 2.6 x 2.5m)
-  Raccordement électrique

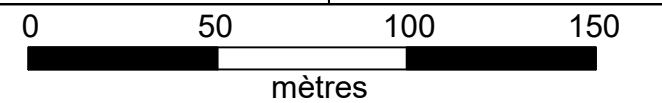
### Aménagements provisoires:

-  Accès autoroute provisoire

### Relevé du Géomètre:

-  Limite chemin
-  Végétation
-  Talus / fossés
-  Réseaux

Echelle : 1/2 000      FORMAT : A3



Ce document, propriété de VSB et remis à titre confidentiel, ne peut être utilisé, donné, communiqué ou reproduit sans autorisation écrite.

ZT 11

Courtempierre

Coordonnées E8 Lambert'93

X : 672 799

Y : 6 776 342

Alt : 89m

ZT 10

ZT 9

**E8**

ZT 7

ZT 8

ZT 6

ZR 17

ZR 18

PdL  
4,5,6

ZR 32

Courtempierre

Coordonnées E9 Lambert'93

X : 672 450

Y : 6 775 788

Alt : 89m

ZR 15

ZR 19

ZR 8

E9

ZR 20

ZR 32

ZR 22

# PARC EOLIEN DES GENÉVRIERS NORD 2

Département du Loiret (45)

Plan de masse  
Eolienne E9













VSB

INTERVENT  
l'élan de l'énergie renouvelable

Date	Description	Dessin	Vérifié	Approuvé
05/07/2021	Dépôt DAE	CCK	LG	

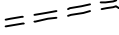



### Aménagements définitifs:

-  Axe des éoliennes et survol des pales  
Parc éolien des Génévriers Nord 1
-  Axe des éoliennes et survol des pales  
Parc éolien des Génévriers Nord 2
-  Axe des éoliennes et survol des pales  
Parc éolien des Génévriers Sud
-  Plateforme de levage
-  Surface stabilisée
-  Voirie existante élargie aménagée
-  Accès à créer
-  Plateforme poste de livraison électrique
-  Poste de livraison électrique (9 x 2.6 x 2.5m)
-  Raccordement électrique

### Aménagements provisoires:


-  Accès autoroute provisoire

### Relevé du Géomètre:

-  Limite chemin
-  Végétation
-  Talus / fossés
-  Réseaux

Echelle : 1/2 000

FORMAT : A3





Courtempierre  
ZR 32

# E10

ZR 25

ZR 31

ZR 23

ZR 30

ZR 29

ZR 27

ZR 28

ZR 26

YI 1

Coordonnées E10 Lambert'93

X : 672 835

Y : 6 775 537

Alt : 93m

ZR 23

Treilles-en-Gâtinais

## PARC EOLIEN DES GENÉVRIERS NORD 2

Département du Loiret (45)







Plan de masse  
Eolienne E10



**INTERVENT**  
l'élan de l'énergie renouvelable

Date	Description	Dessin	Vérifié	Approuvé
05/07/2021	Dépôt DAE	CCK	LG	

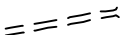



### Aménagements définitifs:

-  Axe des éoliennes et survol des pales  
Parc éolien des Génévriers Nord 1
-  Axe des éoliennes et survol des pales  
Parc éolien des Génévriers Nord 2
-  Axe des éoliennes et survol des pales  
Parc éolien des Génévriers Sud
-  Plateforme de levage
-  Surface stabilisée
-  Voirie existante élargie aménagée
-  Accès à créer
-  Plateforme poste de livraison électrique
-  Poste de livraison électrique (9 x 2.6 x 2.5m)
-  Raccordement électrique

### Aménagements provisoires:

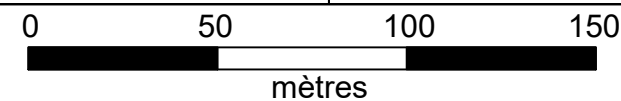
-  Accès autoroute provisoire

### Relevé du Géomètre:

-  Limite chemin
-  Végétation
-  Talus / fossés
-  Réseaux

Echelle : 1/2 000

FORMAT : A3



# E11

YI 1

YI 2

Coordonnées E11 Lambert'93  
 X : 673 496  
 Y : 6 775 291  
 Alt : 93m



Treilles-en-Gâtinais

## PARC EOLIEN DES GENÉVRIERS NORD 2

Département du Loiret (45)

Plan de masse  
Eolienne E11



**INTERVENT**  
l'élan de l'énergie renouvelable

Date	Description	Dessin	Vérifié	Approuvé
05/07/2021	Dépôt DAE	CCK	LG	

### Aménagements définitifs:

- Axe des éoliennes et survol des pales  
Parc éolien des Génévriers Nord 1
- Axe des éoliennes et survol des pales  
Parc éolien des Génévriers Nord 2
- Axe des éoliennes et survol des pales  
Parc éolien des Génévriers Sud
- Plateforme de levage
- Surface stabilisée
- Voirie existante élargie aménagée
- Accès à créer
- Plateforme poste de livraison électrique
- Poste de livraison électrique (9 x 2.6 x 2.5m)
- Raccordement électrique

### Aménagements provisoires:

- Accès autoroute provisoire

### Relevé du Géomètre:

- Limite chemin
- Végétation
- Talus / fossés
- Réseaux

Echelle : 1/2 000

FORMAT : A3



Courtempierre

ZT 10

ZR 18

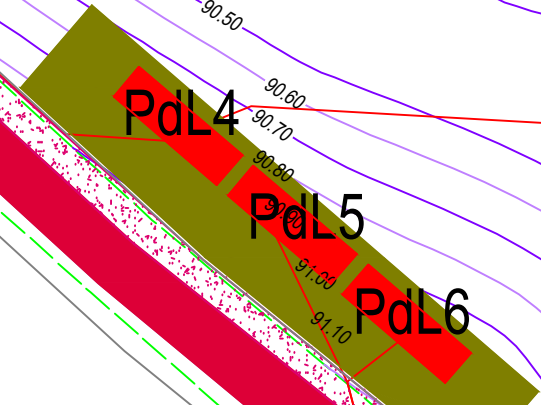
ZR 119

ZR 32

Coordonnées PdL4 Lambert'93  
X : 672 622  
Y : 6 776 353  
Alt : 91m

Coordonnées PdL5 Lambert'93  
X : 672 629  
Y : 6 776 346  
Alt : 91m

Coordonnées PdL6 Lambert'93  
X : 672 637  
Y : 6 776 340  
Alt : 91m



# PARC EOLIEN DES GENÉVRIERS NORD 2

Département du Loiret (45)

Plan de masse  
Postes de livraison électrique PdL4,5 & 6



**INTERVENT**  
l'élan de l'énergie renouvelable

Date	Description	Dessin	Vérifié	Approuvé
05/07/2021	Dépôt DAE	CCK	LG	

- Aménagements définitifs:**
- Axe des éoliennes et survol des pales Parc éolien des Génévriers Nord 1
  - Axe des éoliennes et survol des pales Parc éolien des Génévriers Nord 2
  - Axe des éoliennes et survol des pales Parc éolien des Génévriers Sud
  - Plateforme de levage
  - Surface stabilisée
  - Voirie existante élargie aménagée
  - Accès à créer
  - Plateforme poste de livraison électrique
  - Poste de livraison électrique (9 x 2.6 x 2.5m)
  - Raccordement électrique

- Aménagements provisoires:**
- Accès autoroute provisoire

- Relevé du Géomètre:**
- Limite chemin
  - Végétation
  - Talus / fossés
  - Réseaux

Echelle : 1/500      FORMAT : A3

0      10      20      40  
mètres

Ce document, propriété de VSB et remis à titre confidentiel, ne peut être utilisé, donné, communiqué ou reproduit sans autorisation écrite.







Treilles-en-Gâtinais

YI 22

Coordonnées E12 Lambert'93

X : 672 785

Y : 6 774 608

Alt : 98m

# E12

YI 24

YI 21

YI 11

YI

YI 8

YI 9

YI 12

YI 13

YI 14

YI 15

YI 10

YI 16

Gondreville

ZP 1

ZP 2

## PARC EOLIEN DES GENÉVRIERS SUD

Département du Loiret (45)

Plan de masse  
Eolienne E12



Date	Description	Dessin	Vérifié	Approuvé
05/07/2021	Dépôt DAE	CCK	LG	

### Aménagements définitifs:

- Axe des éoliennes et survol des pales  
Parc éolien des Génévriers Nord 1
- Axe des éoliennes et survol des pales  
Parc éolien des Génévriers Nord 2
- Axe des éoliennes et survol des pales  
Parc éolien des Génévriers Sud
- Plateforme de levage
- Surface stabilisée
- Voirie existante élargie aménagée
- Accès à créer
- Plateforme poste de livraison électrique
- Poste de livraison électrique (9 x 2.6 x 2.5m)
- Raccordement électrique

### Aménagements provisoires:

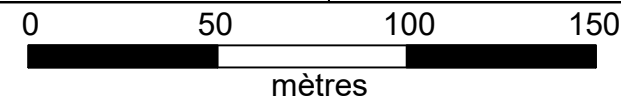
- Accès autoroute provisoire

### Relevé du Géomètre:

- Limite chemin
- Végétation
- Talus / fossés
- Réseaux

Echelle : 1/2 000

FORMAT : A3





Treilles-en-Gâtinais

ZP 1 ZP 2

# E13

PdL 7 ZP 5

ZP 6

ZP 3

ZP 7

ZP 4

ZP 8

Gondreville

Coordonnées E13 Lambert'93  
 X : 673 085  
 Y : 6 774 223  
 Alt : 90m

ZS 5

## PARC EOLIEN DES GENÉVRIERS SUD











Département du Loiret (45)

Plan de masse  
Eolienne E13



Date	Description	Dessin	Vérifié	Approuvé
05/07/2021	Dépôt DAE	CCK	LG	

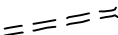



### Aménagements définitifs:

-  Axe des éoliennes et survol des pales  
Parc éolien des Génévriers Nord 1
-  Axe des éoliennes et survol des pales  
Parc éolien des Génévriers Nord 2
-  Axe des éoliennes et survol des pales  
Parc éolien des Génévriers Sud
-  Plateforme de levage
-  Surface stabilisée
-  Voirie existante élargie aménagée
-  Accès à créer
-  Plateforme poste de livraison électrique
-  Poste de livraison électrique (9 x 2.6 x 2.5m)
-  Raccordement électrique

### Aménagements provisoires:

-  Accès autoroute provisoire

### Relevé du Géomètre:

-  Limite chemin
-  Végétation
-  Talus / fossés
-  Réseaux

Echelle : 1/2 000

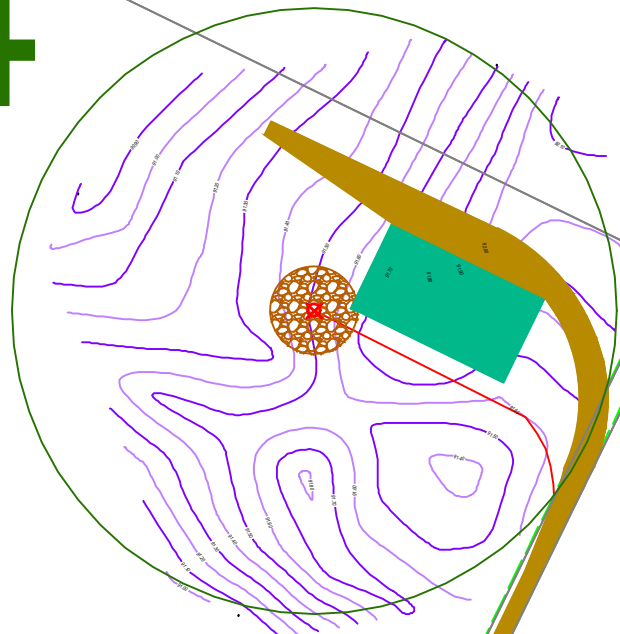
FORMAT : A3



Gondreville

# E14

Coordonnées E14 Lambert'93  
 X : 673 575  
 Y : 6 773 591  
 Alt : 92m



ZP 10

ZP 12

ZP 13

ZP 11

ZP 9

ZP 14

ZP 15

ZP 16

ZP 17

ZS 16

ZS 17

ZS 18

ZS 19

ZS 22

## PARC EOLIEN DES GENÉVRIERS SUD











Département du Loiret (45)

Plan de masse  
Eolienne E14



Date	Description	Dessin	Vérifié	Approuvé
05/07/2021	Dépôt DAE	CCK	LG	

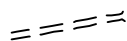



### Aménagements définitifs:

-  Axe des éoliennes et survol des pales  
Parc éolien des Génévriers Nord 1
-  Axe des éoliennes et survol des pales  
Parc éolien des Génévriers Nord 2
-  Axe des éoliennes et survol des pales  
Parc éolien des Génévriers Sud
-  Plateforme de levage
-  Surface stabilisée
-  Voirie existante élargie aménagée
-  Accès à créer
-  Plateforme poste de livraison électrique
-  Poste de livraison électrique (9 x 2.6 x 2.5m)
-  Raccordement électrique

### Aménagements provisoires:


-  Accès autoroute provisoire

### Relevé du Géomètre:

-  Limite chemin
-  Végétation
-  Talus / fossés
-  Réseaux

Echelle : 1/2 000

FORMAT : A3















# PARC EOLIEN DES GENÉVRIERS SUD


Département du Loiret (45)

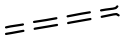



Plan de masse  
Eolienne E15



Date	Description	DessIn	Vérifié	Approuvé
05/07/2021	Dépôt DAE	CCK	LG	

- Aménagements définitifs:**
-  Axe des éoliennes et survol des pales  
Parc éolien des Genévriers Nord 1
  -  Axe des éoliennes et survol des pales  
Parc éolien des Genévriers Nord 2
  -  Axe des éoliennes et survol des pales  
Parc éolien des Genévriers Sud
  -  Plateforme de levage
  -  Surface stabilisée
  -  Voirie existante élargie aménagée
  -  Accès à créer
  -  Plateforme poste de livraison électrique
  -  Poste de livraison électrique (9 x 2.6 x 2.5m)
  -  Raccordement électrique

- Aménagements provisoires:**
-  Accès autoroute provisoire

- Relevé du Géomètre:**
-  Limite chemin
  -  Végétation
  -  Talus / fossés
  -  P

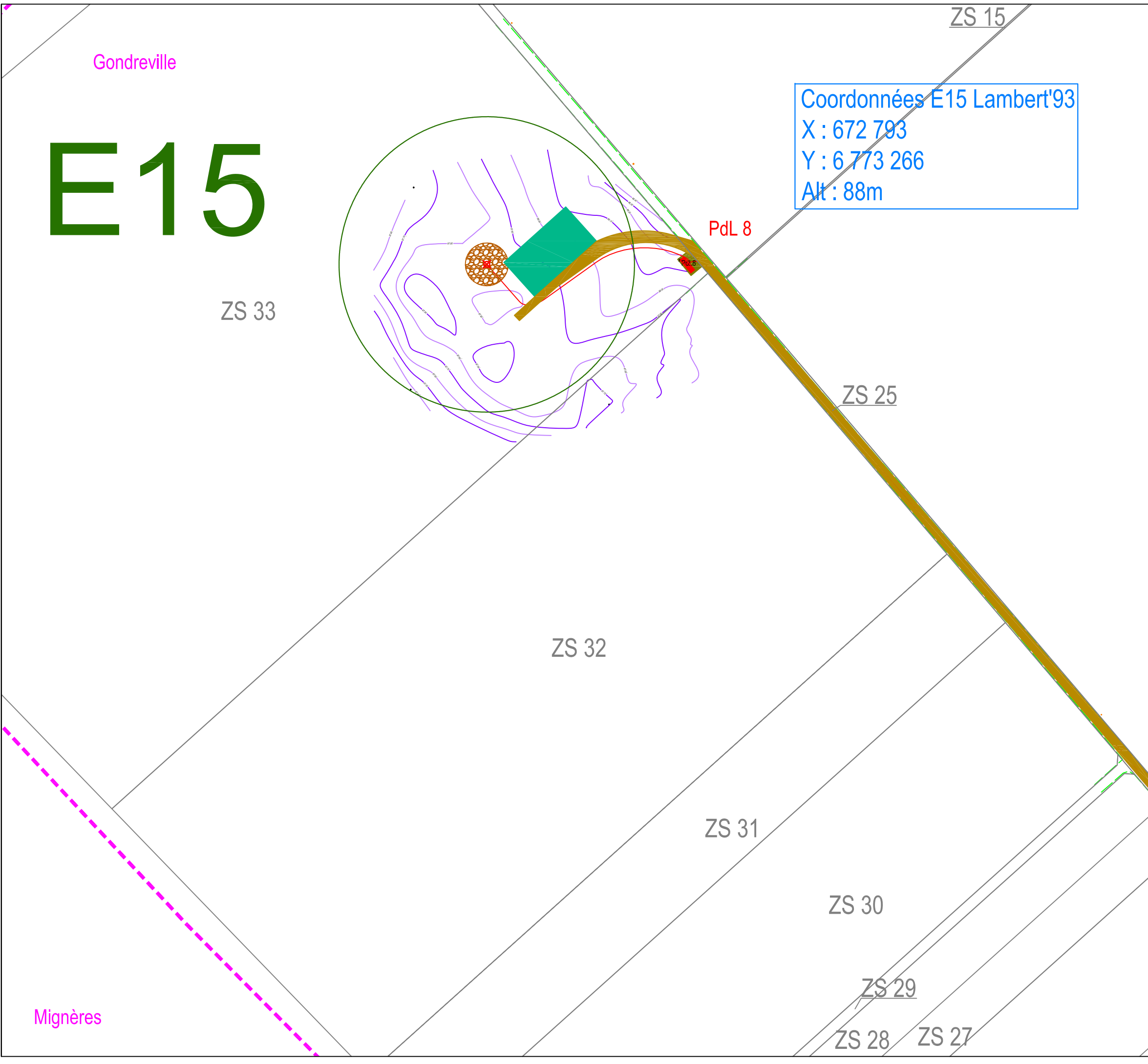
N

Echelle : 1/2 000      FORMAT : A3

0      50      100      150

mètres

Ce document, propriété de VSB et remis à titre confidentiel, ne peut être utilisé, donné, communiqué ou reproduit sans autorisation écrite.



# PARC EOLIEN DES GENÉVRIERS SUD

Département du Loiret (45)

Plan de masse  
Poste de livraison électrique PdL7



Date	Description	Dessin	Vérifié	Approuvé
05/07/2021	Dépôt DAE	CCK	LG	

### Aménagements définitifs:

- Axe des éoliennes et survol des pales Parc éolien des Génévriers Nord 1
- Axe des éoliennes et survol des pales Parc éolien des Génévriers Nord 2
- Axe des éoliennes et survol des pales Parc éolien des Génévriers Sud
- Plateforme de levage
- Surface stabilisée
- Voirie existante élargie aménagée
- Accès à créer
- Plateforme poste de livraison électrique
- Poste de livraison électrique (9 x 2.6 x 2.5m)
- Raccordement électrique

### Aménagements provisoires:

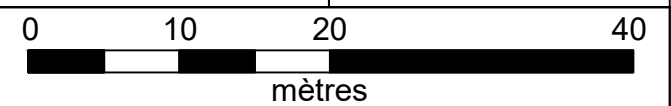
- Accès autoroute provisoire

### Relevé du Géomètre:

- Limite chemin
- Végétation
- Talus / fossés
- Réseaux

Echelle : 1/ 500

FORMAT : A3



# E13

ZP 3

ZP 5

PdL7

Coordonnées PdL7 Lambert'93  
X : 673 181  
Y : 6 774 249  
Alt : 90m

ZP 6

ZP 7

Gondreville





# E15

## ZS 14

## ZS 16

## ZS 33

## ZS 32

### PdL8

Coordonnées PdL8 Lambert'93  
X : 672 898  
Y : 6 773 268  
Alt : 88m

Gondreville

# PARC EOLIEN DES GENÉVRIERS SUD

Département du Loiret (45)

Plan de masse  
Poste de livraison électrique PdL8



Date	Description	Dessin	Vérifié	Approuvé
05/07/2021	Dépôt DAE	CCK	LG	

- Aménagements définitifs:**
- Axe des éoliennes et survol des pales Parc éolien des Génévriers Nord 1
  - Axe des éoliennes et survol des pales Parc éolien des Génévriers Nord 2
  - Axe des éoliennes et survol des pales Parc éolien des Génévriers Sud
  - Plateforme de levage
  - Surface stabilisée
  - Voirie existante élargie aménagée
  - Accès à créer
  - Plateforme poste de livraison électrique
  - Poste de livraison électrique (9 x 2.6 x 2.5m)
  - Raccordement électrique

- Aménagements provisoires:**
- Accès autoroute provisoire

- Relevé du Géomètre:**
- Limite chemin
  - Végétation
  - Talus / fossés
  - Réseaux

Echelle : 1/ 500      FORMAT : A3

0 10 20 40 mètres

Ce document, propriété de VSB et remis à titre confidentiel, ne peut être utilisé, donné, communiqué ou reproduit sans autorisation écrite.